

# TAVOLA 9

## ROTTA DI PINGIO DI SACCA E TERRITORIO PRESUMIBILMENTE INONDATO (OTTOBRE 1868)

Convenzione tra Autorità di Bacino del Fiume Po e CNR-IRPI Sezione di Torino (contratto n.236 del 18.12.03)  
"Censimento delle rotte storiche negli argini maestri del Fiume Po"

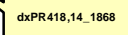






Responsabile scientifico: Dott.ssa Geol. Ornella TURITTO

Gruppo di lavoro:  
Dott.ssa Geol. Chiara Giorgia CIRIO  
Dott.ssa Nat. Paola BOSSUTO  
Ing. Francesco VIALE

SETTEMBRE 2004

dxPR418,14\_1868

### LEGENDA

-  dxPR418,14\_1868    Codice della rotta
-  Rotta per sifonamento, ubicazione incerta  
(in punto non precisato del tratto arginale indicato  )
-  Territorio presumibilmente inondato
-  Argine maestro di Po (da Opere S.I.M.P.O., 1982)
-  Argine maestro primitivo (da cartografia storica)
-  Argine trasversante (da cartografia storica)

0    0,5    1    2 Kilometers